


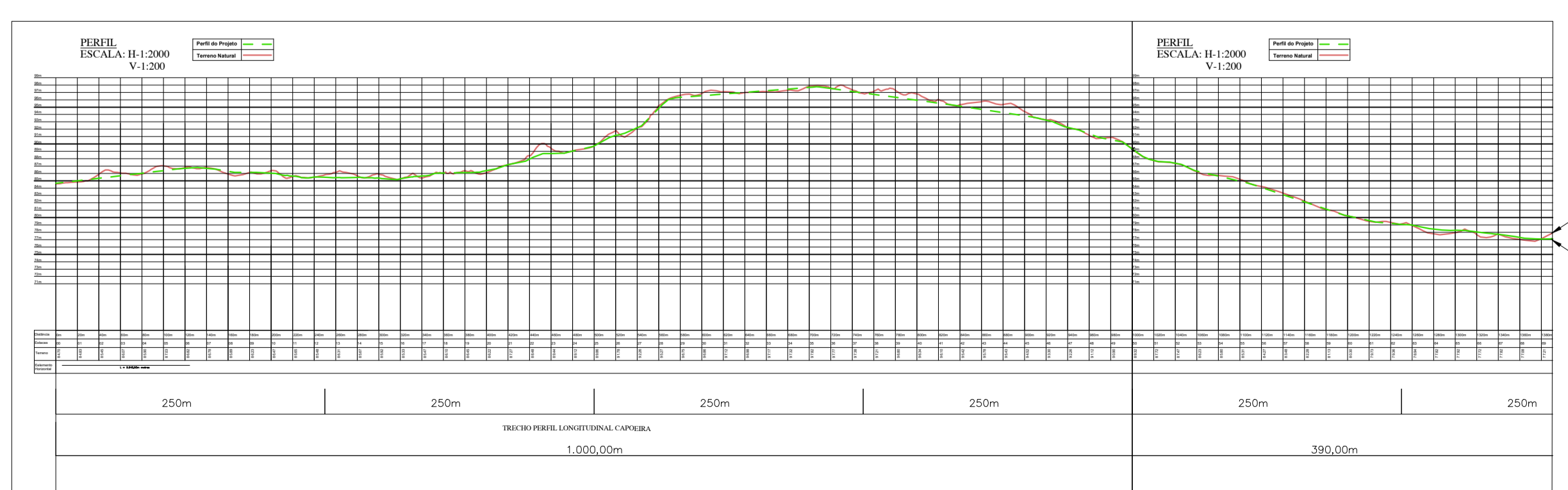
DETALHES
ESC.: 1/50

PLANTA SITUAÇÃO E LOCAÇÃO
ESC.: 2500



PLANTA DE DRENAGEM
ESC.: 1/2500

Obs: A drenagem superficial das ruas a serem pavimentadas se integram à direção do percurso natural do terreno.



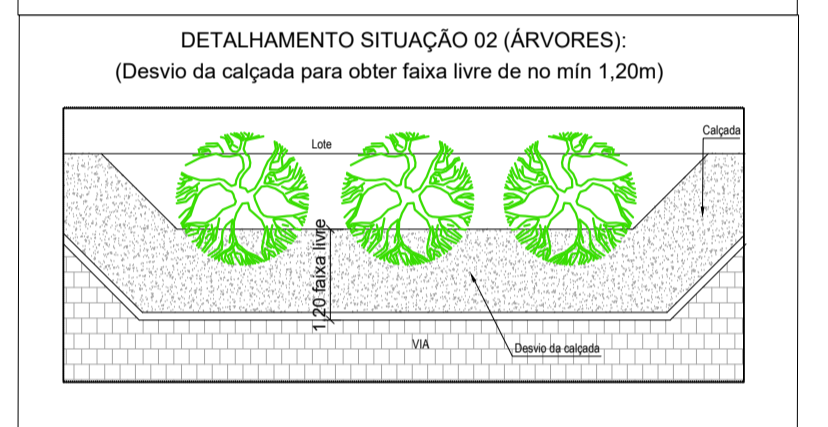
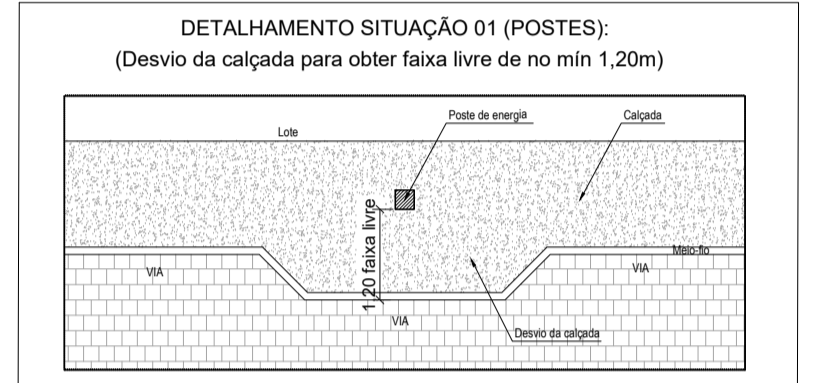
Perfil do Projeto
Terreno Natural



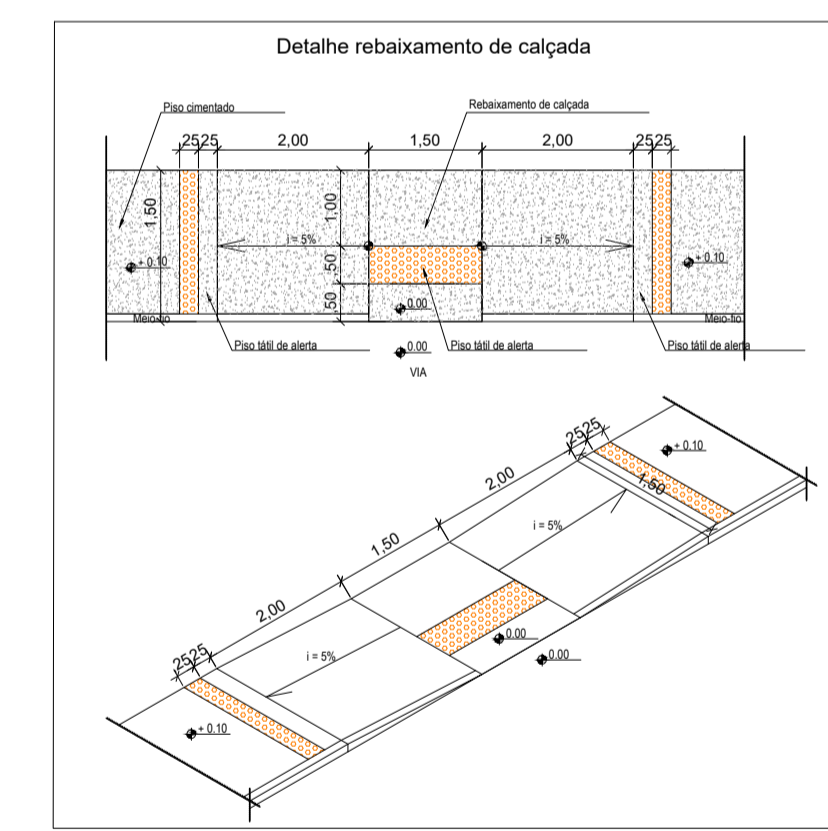
PLANTA DE LOCALIZAÇÃO
Sem Escala

COORDENADAS

INÍCIO		FINAL	
TRECHO A SER PAVIMENTADO NA COMUNIDADE DE CAPOEIRA.			
LATITUDE	5°59'47,56"	LATITUDE	5°59'57,88"
LONGITUDE	35°31'56,31"	LONGITUDE	35°31'16,42"



DETALHE
ESC.: 1/100



DETALHE
ESC.: 1/100

MACAÍBA
PREFEITURA

SECRETARIA MUNICIPAL DE INFRAESTRUTURA

SETOR DE ENGENHARIA

RUA: DR. PEDRO MATOS Nº 310 - CENTRO - MACAÍBA/RN
 CEP: 59.280-000 FONE: 84 3271 - 6629
 E-MAIL: engenharia@macaiba.rn.gov.br

SETOR: ENGENHARIA
 Nº DO PROC.:
 PAG.:
 ASS.:
 MAT.:

EMPREENDIMENTO: PAVIMENTAÇÃO ASFÁLTICA (CBUQ) NA COMUNIDADE DE CAPOEIRA NO MUNICÍPIO DE MACAÍBA/RN

ENDEREÇO: RUA PRINCIPAL DA COMUNIDADE DE CAPOEIRA, ZONA RURAL, MACAÍBA/RN

CONTEÚDO: PLANTA SITUAÇÃO, LOCAÇÃO, LOCALIZAÇÃO E COORDENADAS

TÍTULO: PAVIMENTAÇÃO ASFÁLTICA (CBUQ) CAPOEIRA.

PROJETO: Engenheiro Civil: José Antônio P. de M. F. CREA Nº 212071875-0
 ESCALA: INDICADAS

DIGITALIZAÇÃO: ANDRE IRINEU
 DATA: JUNHO/2022

01/04