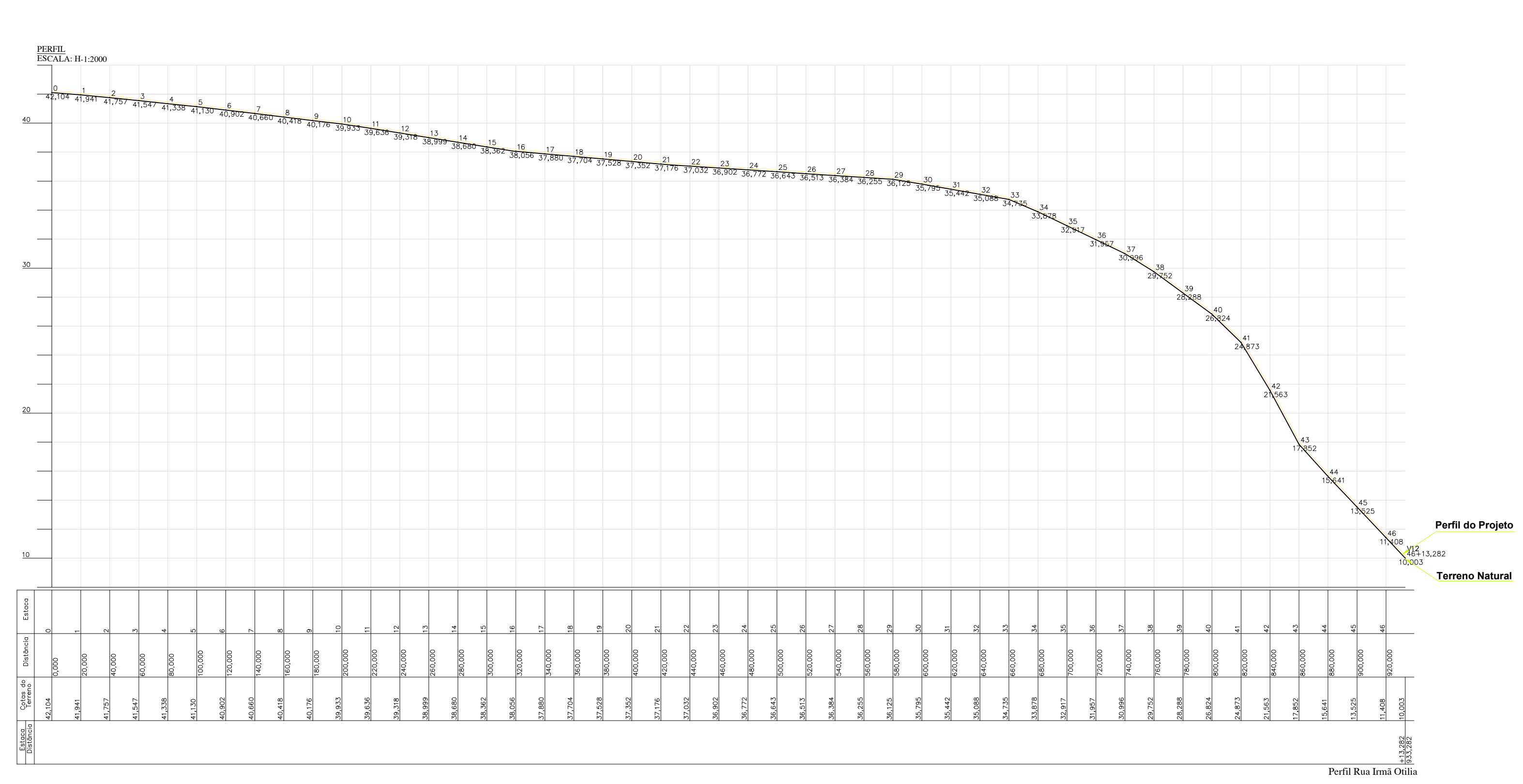
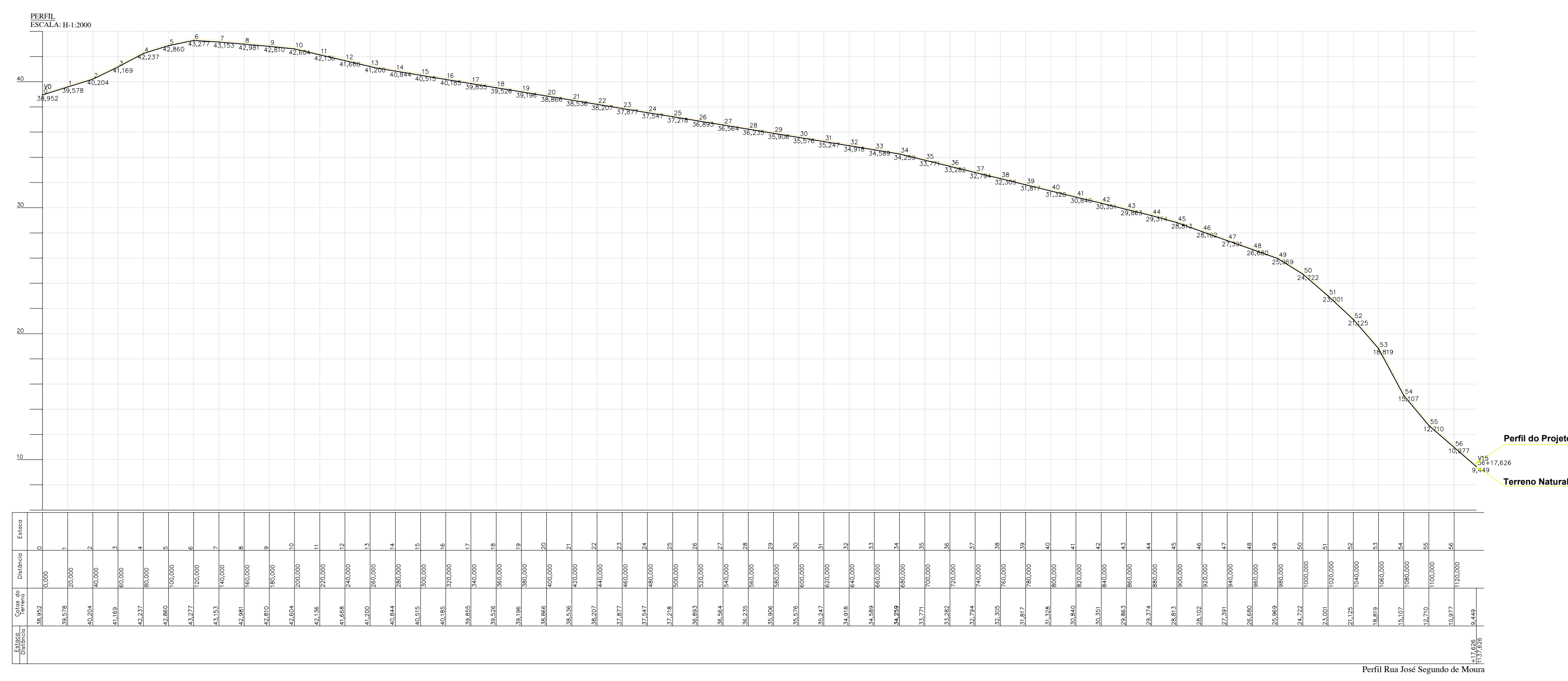
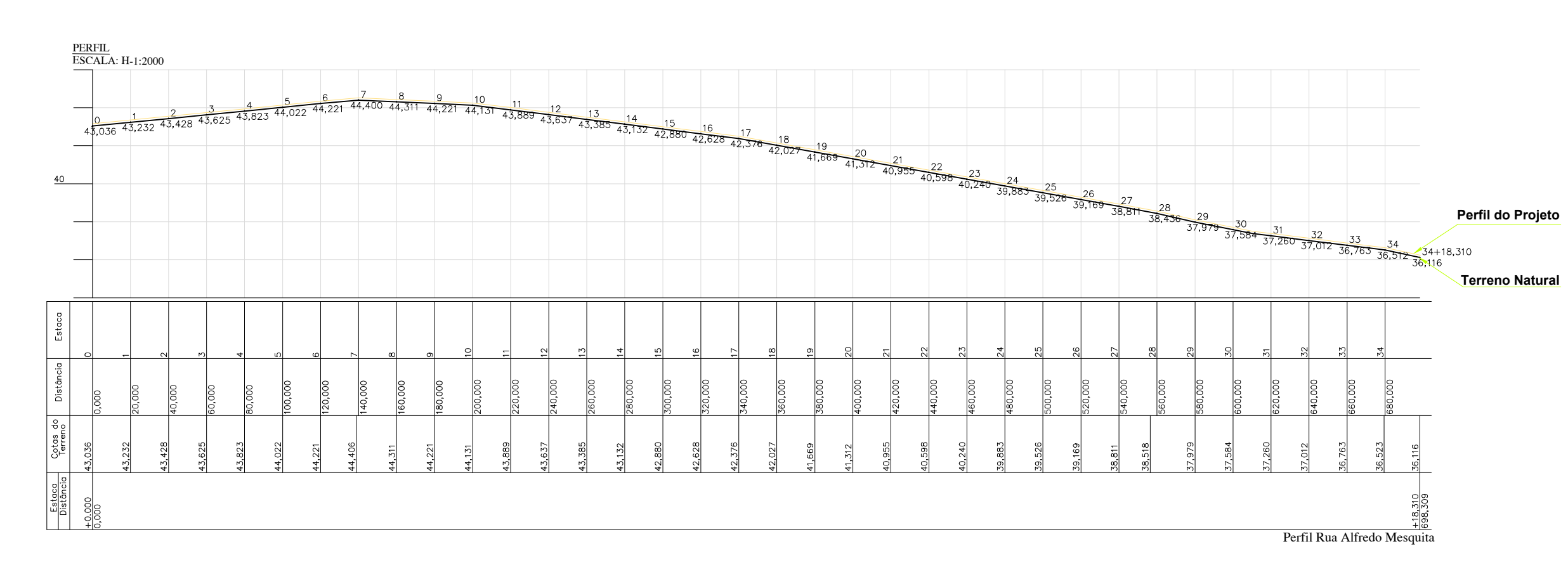
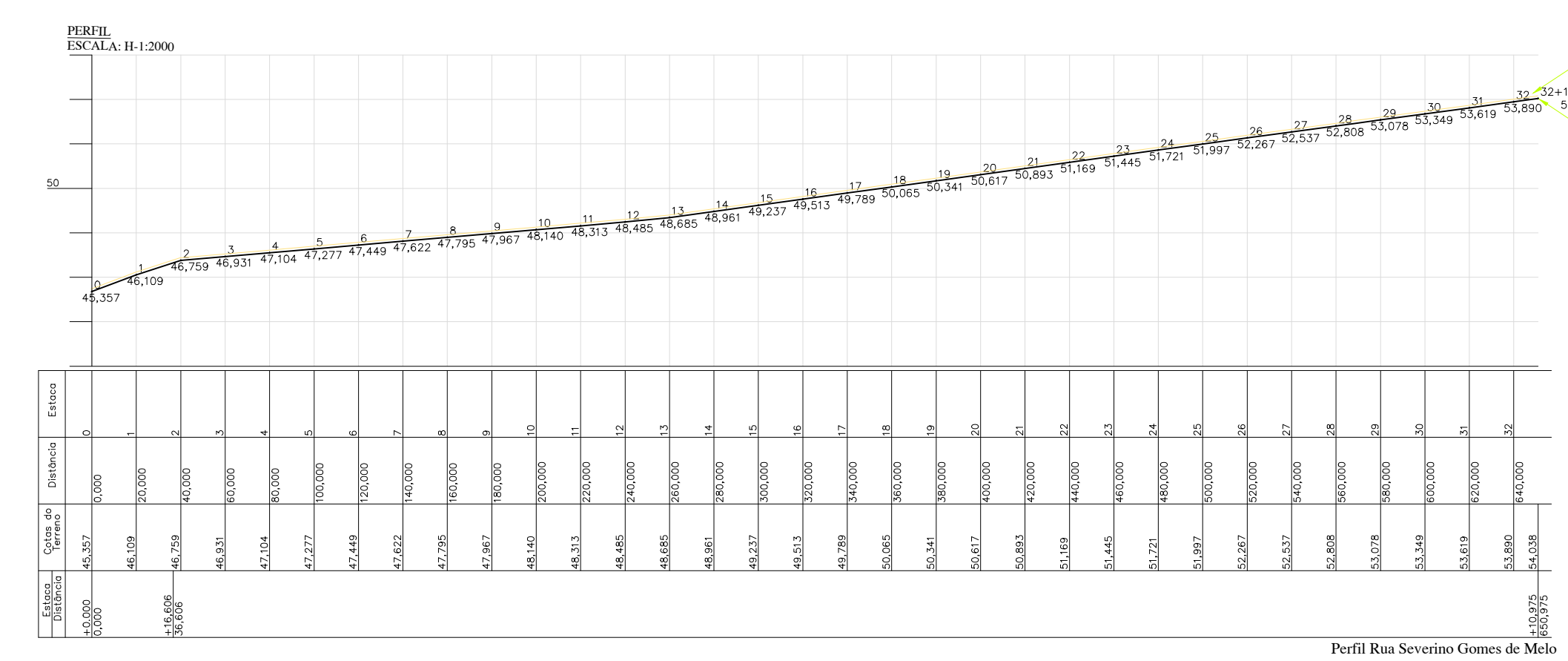
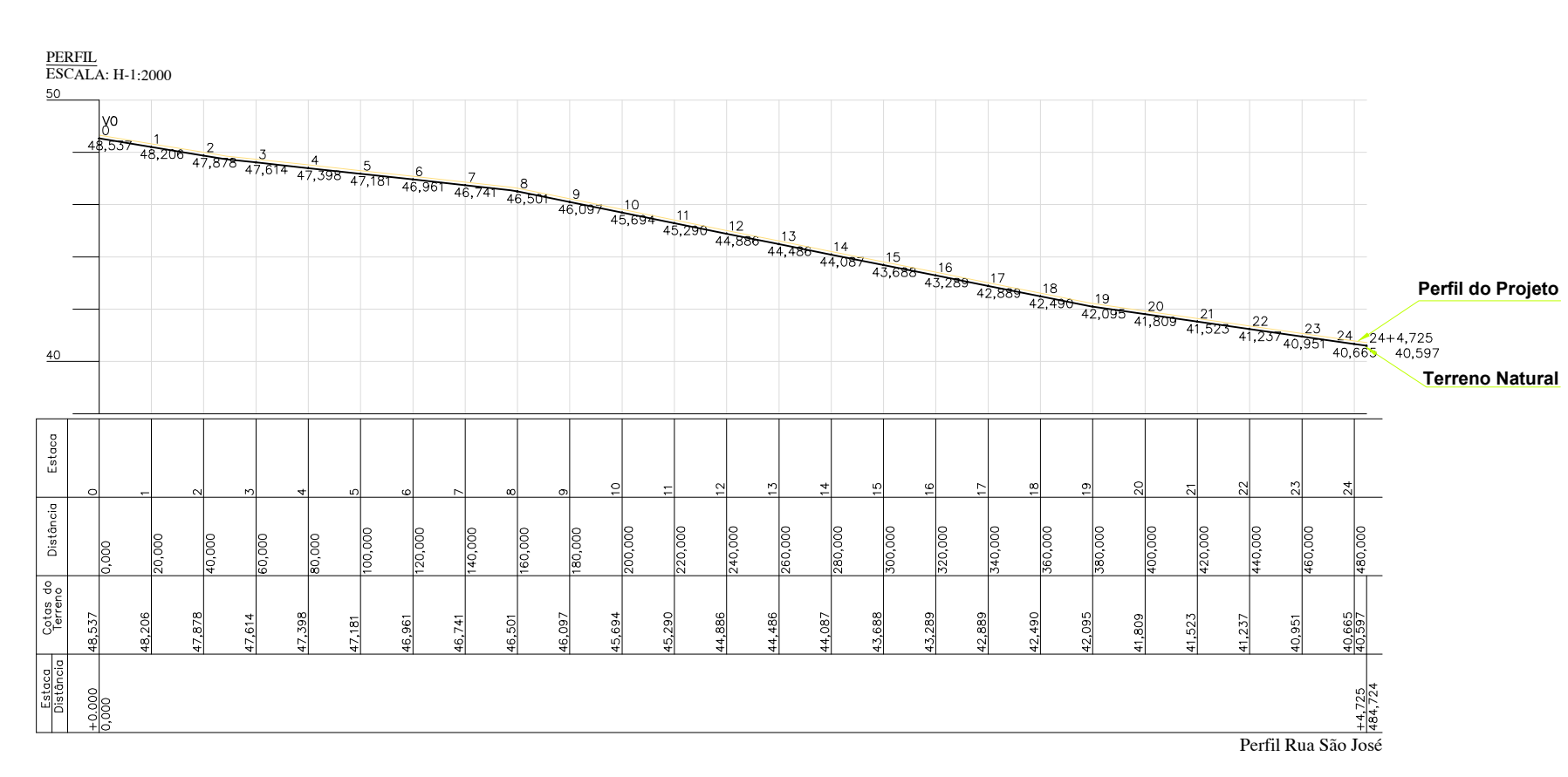
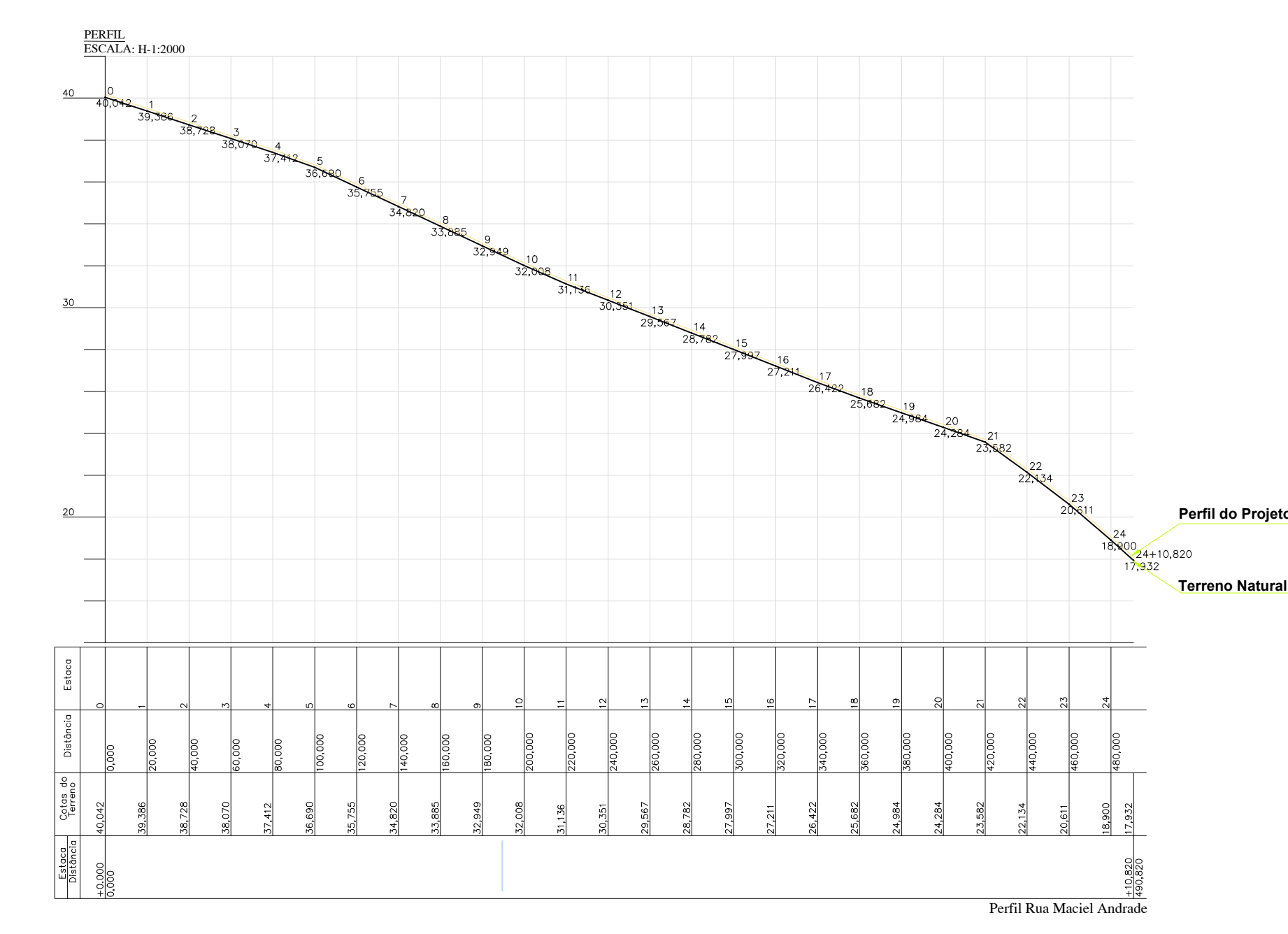
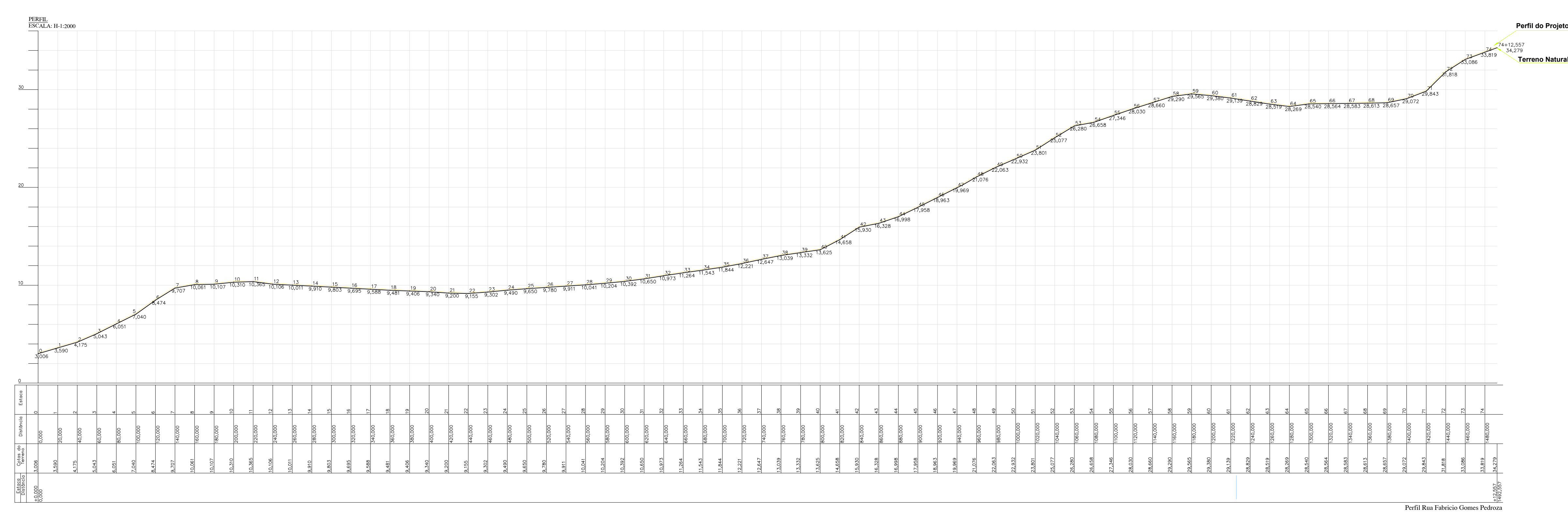




PLANTA DE LOCALIZAÇÃO
Sem Escala



Obs: O perfil do projeto segue o perfil natural do solo das ruas a serem pavimentadas.

PERFIS LONGITUDINAIS DAS RUAS
ESC.: 1/1200

DETALHES
ESC.: 1/75

		SECRETARIA MUNICIPAL DE INFRAESTRUTURA	
SETOR: ENGENHARIA		SETOR DE ENGENHARIA	
Nº DO PROC.:		Rua: D. PEDRO MATOS Nº 310 - CENTRO - MACAÍBA/RN	
PAG.:		CEP: 59.280-000 FONE: 84 3271 - 6629	
ASS.:		E-MAIL: engenharia@macaiba.rn.gov.br	
MAT.:			
EMPREENDIMENTO: PAVIMENTAÇÃO EM PARALELEPÍEDO E CONSTRUÇÃO DE CALÇADAS EM DIVERSAS RUAS NO MUNICÍPIO DE MACAÍBA/RN			
ENDEREÇO: DIVERSAS RUAS NO DISTRITO DE GUARAPES, MACAÍBA/RN			
CONTEÚDO: PERFIS NATURAIS DAS RUAS E DOS PROJETOS			
TÍTULO: PAVIMENTAÇÃO EM PARALELEPÍEDO E CONSTRUÇÃO DE CALÇADAS			PRANCHA
PROJETO: ENGENHEIRO CIVIL: Fagner Miguel da Silva CREA Nº 21181098-2		ESCALA: INDICADAS	
DIGITALIZAÇÃO: ANDRÉ IRINEU		DATA: JULHO/2020	
			02/08