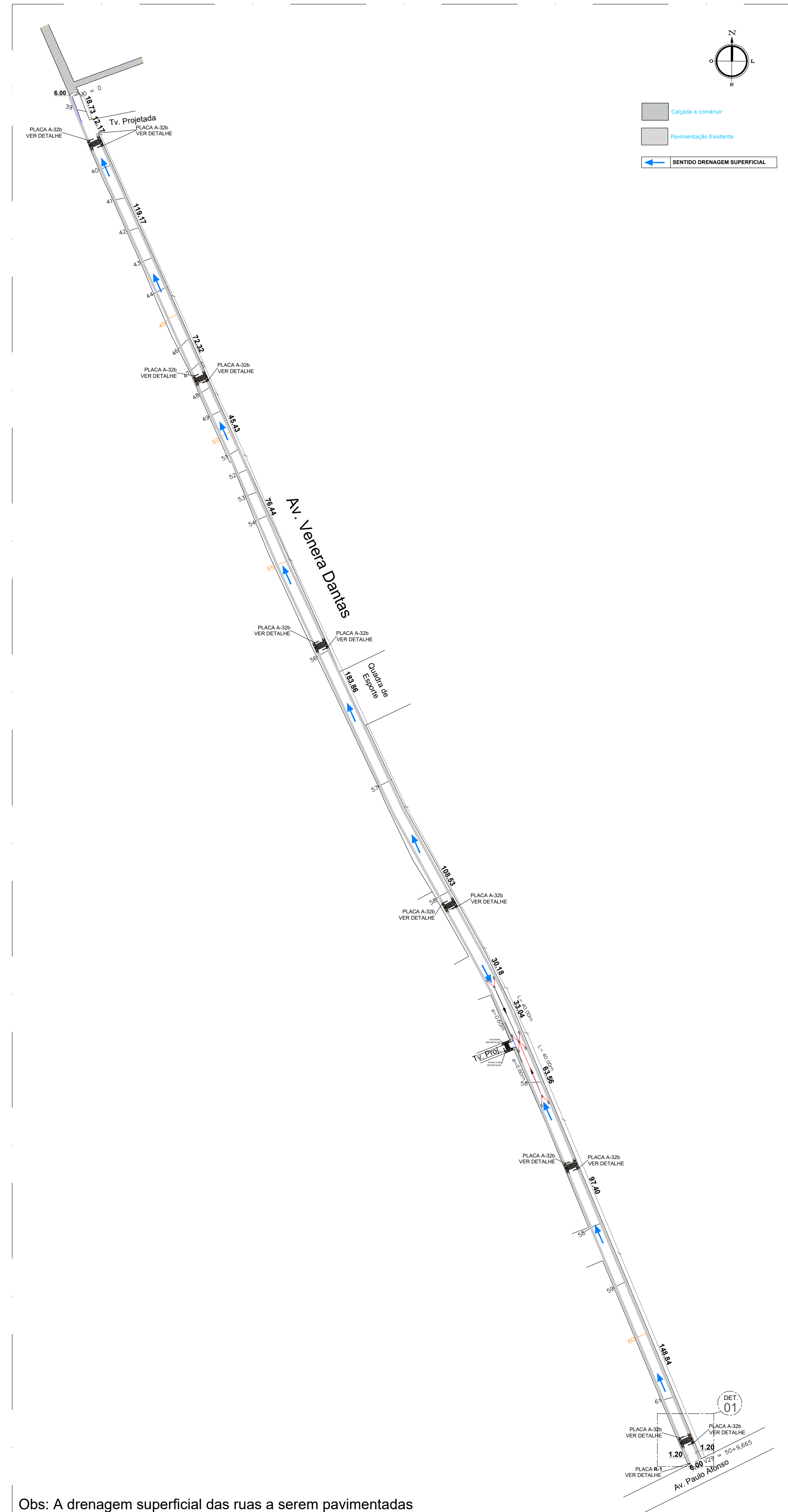


PLANTA SITUAÇÃO E LOCAÇÃO
AV. VENERA DANTAS
ESC.: 1/2000



Obs: A drenagem superficial das ruas a serem pavimentadas se integram à direção do percurso natural do terreno.

PLANTA SITUAÇÃO E LOCAÇÃO
AV. VENERA DANTAS
ESC.: 1/2000

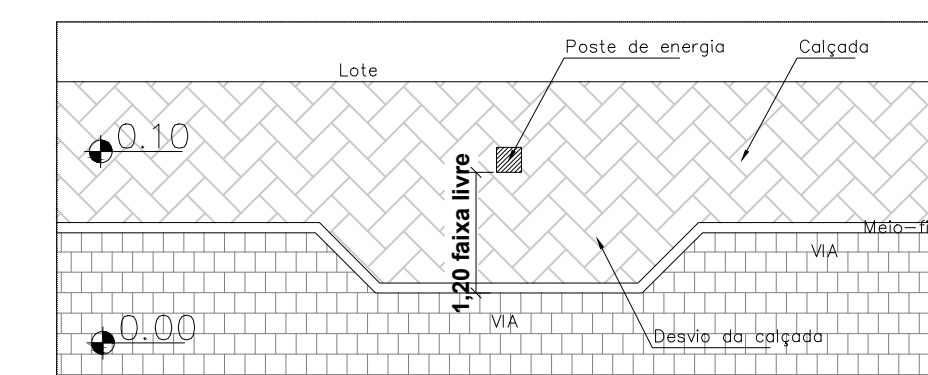


PLANTA DE LOCALIZAÇÃO
Sem Escala

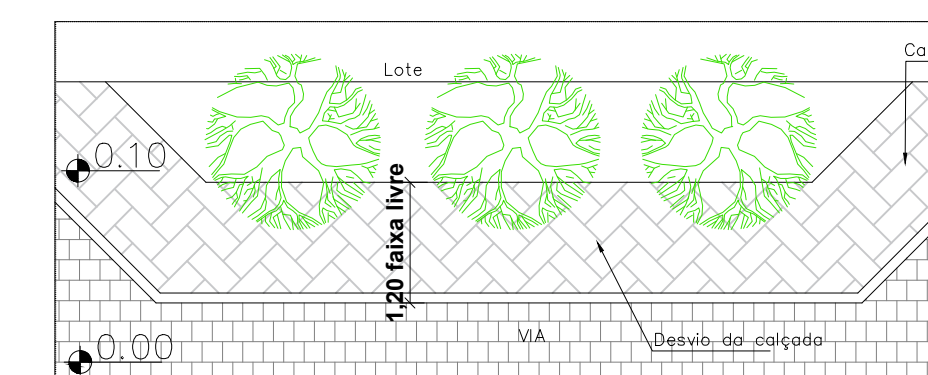
COORDENADAS

INÍCIO		FINAL	
AVENIDA VENERA DANTAS			
LATITUDE	5°51'18.32"S	LATITUDE	5°51'48.31"S
LONGITUDE	35°18'54.57"O	LONGITUDE	35°18'41.06"O

DETALHAMENTO SITUAÇÃO 01 (POSTES):
(Desvio da calçada para obter faixa livre de no mín 1,20m)



DETALHAMENTO SITUAÇÃO 02 (ÁRVORES):
(Desvio da calçada para obter faixa livre de no mín 1,20m)



DETALHES
ESC.: 1/75

		SECRETARIA MUNICIPAL DE INFRAESTRUTURA	
SETOR: ENGENHARIA		SETOR DE ENGENHARIA	
Nº DO PROC.:		RUA: DR. PEDRO MATOS Nº 310 - CENTRO - MACAÍBA/RN CEP: 59.280-000 FONE: 84 3271 - 6629 E-MAIL: engenharia@macaiba.rn.gov.br	
EMPREENDIMENTO: PAVIMENTAÇÃO EM PARALELEPÍEDO E CONSTRUÇÃO DE CALÇADAS EM DIVERSAS RUAS NO MUNICÍPIO DE MACAÍBA/RN			
ENDEREÇO: AV. VENERA DANTAS NO BAIRRO DE MANGABEIRA, MACAÍBA/RN			
CONTEÚDO: PLANTA SITUAÇÃO, LOCAÇÃO, LOCALIZAÇÃO E DETALHES			
TÍTULO: PAVIMENTAÇÃO EM PARALELEPÍEDO E CONSTRUÇÃO DE CALÇADAS			PRANCHA
PROJETO: ENGENHEIRO CIVIL: Fagner Miguel da Silva CREA Nº 211881096-2		ESCALA: INDICADAS	
DIGITALIZAÇÃO: ANDRE IRINEU		DATA: JULHO/2020	
			01/05